






**Legende**

-  Br. II Kreutbartl
- Zone**
-  W I
-  W II
-  W III

Projekt <b>Wasserrecht / Schutzgebietsantrag Kreutbartl Brunnen II</b>	
Vorhabensträger <b>ZW WV Pfetrachgruppe</b>	
<b>Anlage 10.2:</b>	
Lageplan mit Schutzgebietsvorschlag	Maßstab <b>1:7.500</b>
Kartengrundlage: ©Bayerische Vermessungsverwaltung (www.geodaten.bayern.de)	Datum <b>04.10.2021</b>
<b>ANDERS &amp; RAUM</b> Sachverständigenbüro für Grundwasser Hintelsberg 2 - 84149 Velden / Vils	
Vorhabensträger	Entwurfsverfasser
(Datum)	(Unterschrift)
	04.10.2021 (Datum)  (Unterschrift)