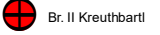
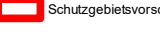



**Legende**

-  Br. II Kreuthartl
-  Schutzgebietsvorschlag

Projekt <b>Wasserrecht / Schutzgebietsantrag Kreuthartl Brunnen II</b>	
Vorhabensträger <b>ZW WV Pfettrachgruppe</b>	
Anlage 10.1: Übersichtslageplan mit Schutzgebietsvorschlag	Maßstab <b>1:10.000</b>
Kartengrundlage: ©Bayerische Vermessungsverwaltung (www.geodaten.bayern.de)	Datum <b>04.10.2021</b>
<b>ANDERS &amp; RAUM</b> Sachverständigenbüro für Grundwasser Hintelsberg 2 - 84149 Velden / Vils	
Vorhabensträger	Entwurfsverfasser
(Datum)	(Unterschrift)
04.10.2021	
(Datum)	(Unterschrift)

